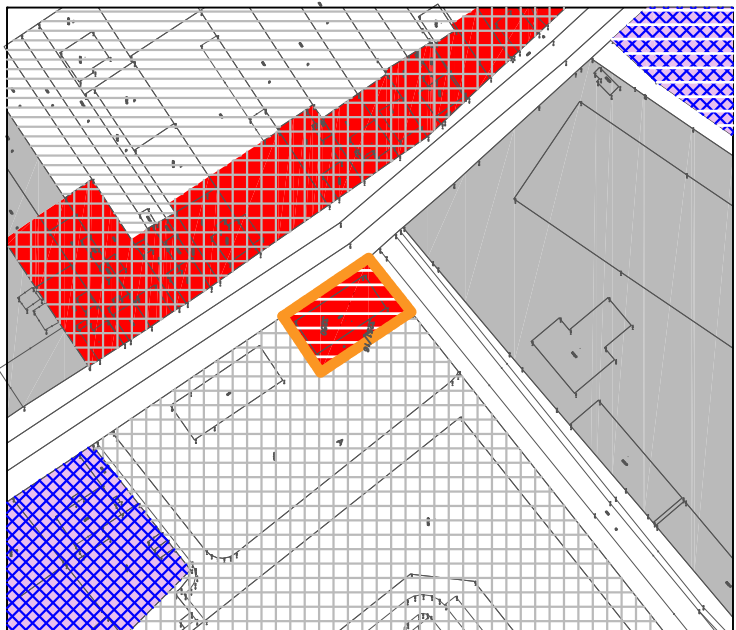


3 PARCELA Č. 3250 a 3251/16 - PŮVODNÁ FUNKCIA











3 PARCELA Č. 3250 a 3251/16 - ZMENENÁ FUNKCIA

Legenda zmien a doplnkov:

 3 Zmena funkčného využitia pozemkov parcela č. 3250 a 3251/16 zo súčasnej funkcie komunálne, stavebná výroba a výrobné služby (VK) na funkčné využitie bytové domy (BB3).

Legenda:

-  Hranica lokalít zmien a doplnkov
-  Komunálna, stavebná výroba a výrobné služby (VK) (STAV)
-  Komunálna, stavebná výroba a výrobné služby (VK) (NÁVRH)
-  Stavebná výroba (VK)

-  Polyfunkčné územie obchodu a služieb (POS) (NÁVRH)
-  Polyfunkčné územie obchodu a služieb (POS) (STAV)
-  Bytové domy mestského typu (BBM)
-  Bytové domy (BB) (NÁVRH)

ÚZEMNÝ PLÁN OBCE MESTA MALACKY-
NÁVRH ZMIEN A DOPLNKOV Č.7 2014



M 1:2500

OBSTARÁVATEL: MESTO MALACKY
SPRACOVATEL: Ing. arch. Milan Vaňek
DÁTUM SPRACOVANIA: MAREC 2014



LOKALITA Č. 3.

PARCELA Č. 3250 a 3251/16