





6 PARCELY Č. 30001/1, 30001/2, 30001/3, 30001/4, 30001/5, 30001/6 a 30009 - PŮVODNÁ FUNKCIA

### Legenda zmien a doplnkov:

-  Zmena funkčného využitia pozemkov parcela č. 30001/1, 30001/2, 30001/3, 30001/4, 30001/5, 30001/6 a 30009 z funkcie VK (komunálne, stavebná výroba a výrobné služby) na funkčné využitie bývanie - rodinné domy a bytové domy (BR a BB)

### Legenda:

-  Hranica lokaltí zmien a doplnkov
-  Diaľnica
-  Ochranné pásmo diaľnice
-  Komunálna, stavebná výroba a výrobné služby (VK)

## ÚZEMNÝ PLÁN OBCE MESTA MALACKY- NÁVRH ZMIEN A DOPLNKOV Č.7 2014



M 1:2500

OBSTARÁVATEĽ: MESTO MALACKY  
SPRACOVÁTEĽ: Ing. arch. Milan Vanek  
DÁTUM SPRACOVANIA: MAREC 2014

### LOKALITA Č. 6.

PARCELY Č. 30001/1, 30001/2, 30001/3,  
30001/4, 30001/5, 30001/6 a 30009

15 A