

















7 ZMENENÁ FUNKCIA

Legenda zmien a doplnkov:

 Zmena záväzného funkčného regulatívu pre lokalitu 5 (Sadová) doplnením dominantných funkcií o bývanie v bytových domoch a služby na funkciu BRZ - Zmiešané bývanie rodinné a bytové domy a služby.

- Legenda:**
- | | | | |
|---|----------------------------------|---|--|
|  | Hranica lokalít zmien a doplnkov |  | Ochranné pásmo elektrického vedenia |
|  | Diaľnica |  | Cesta typ B1 (NÁVRH) |
|  | Ochranné pásmo diaľnice |  | Rodinné domy (BR) (STAV) |
|  | Verejná zeleň (NÁVRH) |  | Rodinné domy (BR) (NÁVRH) |
|  | Lesy |  | Rodinné domy (BR) (VÝHLAD) |
|  | Lesopark |  | Zmiešané bývanie rod. a byt. domov s komer. aktivitami (BRZ) (NÁVRH) |
|  | Ochranná zeleň |  | Vodné plochy a toky |
|  | Bytové domy (BB) (STAV) | | |

**ÚZEMNÝ PLÁN OBCE MESTA MALACKY-
NÁVRH ZMIEN A DOPLNKOV Č.7 2014**



M 1:2500

OBSTARÁVATEL:
SPRACOVÁTEĽ:
DÁTUM SPRACOVANIA:

MESTO MALACKY
Ing. arch. Milan Vanek
MAREC 2014



LOKALITA Č. 7.

PARCELY Č. 30001/1, 30001/2, 30001/3,
30001/4, 30001/5, 30001/6 a 30009