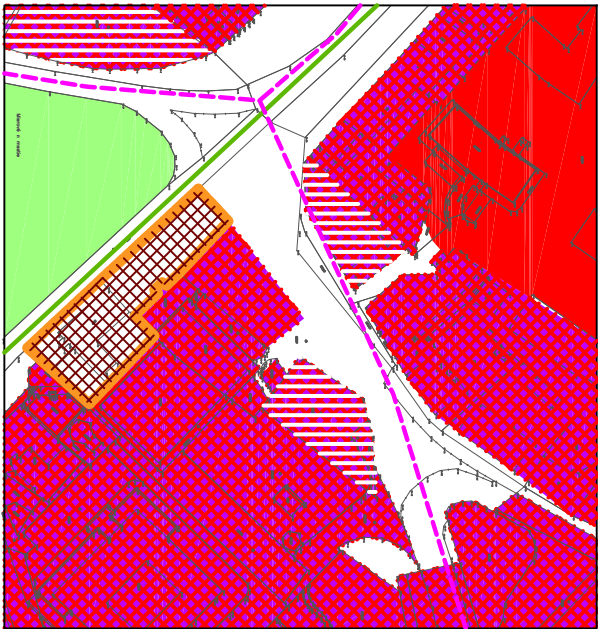









11 PŮVODNÁ FUNKCIA



11 ZMENENÁ FUNKCIA

Legenda zmien a doplnkov:

 11 Zmena častí parcely č. 2873/1 (Pred COOP jednotá) z PM4 - mestské polyfunkčné územie na námestie a pešie zóny.

-  Cesta typ C1
-  Hranica urbanistického obvodu
-  Mestské polyfunkčné územie (PM) (NÁVRH)
-  Mestské polyfunkčné územie (PM) (STAV)
-  Námestie a pešie zóny (NÁVRH)
-  Bytové domy (BB) (STAV)
-  Verejná zeleň

ÚZEMNÝ PLÁN OBCE MESTA MALACKY-  
NÁVRH ZMIEN A DOPLNKOV Č.7 2014



M 1:2500

OBSTARÁVATEL:  
SPRACOVATEL:  
DÁTUM SPRACOVANIA:

MESTO MALACKY  
Ing. arch. Milan Vaňek  
MAREC 2014



LOKALITA Č. 11.  
PARCELA Č. 2873/1